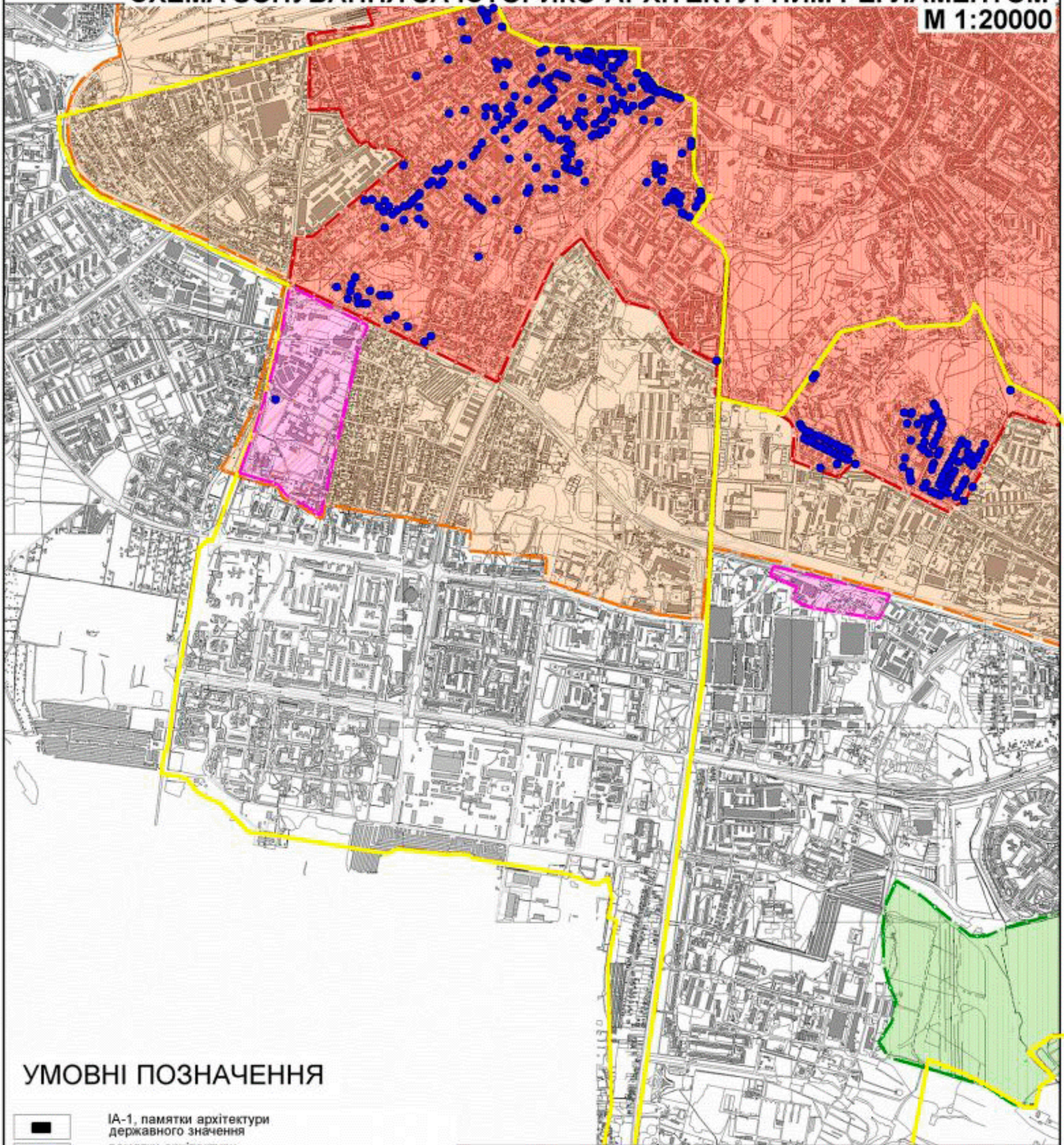












**ПЛАН ЗОНУВАННЯ ТЕРИТОРІЇ м.ЛЬВОВА (ЗОНІНГ)
 ФРАНКІВСЬКИЙ АДМІНІСТРАТИВНИЙ РАЙОН
 СХЕМА ЗОНУВАННЯ ЗА ІСТОРИКО-АРХІТЕКТУРНИМ РЕГЛАМЕНТОМ**

М 1:20000



УМОВНІ ПОЗНАЧЕННЯ

-  IA-1, пам'ятки архітектури державного значення
-  пам'ятки архітектури місцевого значення
-  IA-2, межа охоронної зони пам'ятки архітектури
-  IA-3, межа охоронної зони, ДІАЗ
-  IA-3, IA-2, охоронна зона, ЮНЕСКО
-  IA-4, межа історичного ареалу
-  IA-5, зона регулювання забудови
-  IA-6, зона охорони історичного ландшафту
-  IA-7, території з історичним культурним шаром
-  межа району

МІСТОПРОЕКТ

ЛЬВІВ

МІНІСТЕРСТВО РЕГІОНАЛЬНОГО РОЗВИТКУ, БУДІВНИЦТВА
 ТА ЖИТЛОВО-КОМУНАЛЬНОГО ГОСПОДАРСТВА УКРАЇНИ

**ДЕРЖАВНИЙ ІНСТИТУТ
 ПРОЕКТУВАННЯ МІСТ**

АРХІТЕКТУРНО - ПЛАНУВАЛЬНА МАЙСТЕРНЯ № 2

ЗАМОВНИК: Управління архітектурит Департаменту містобудування Львівської міської ради

ОБ'ЄКТ: План зонування території м.Львова (ЗОНІНГ)

ДАТА: 2013

ШИФР: 624-2013

КРЕСЛЕННЯ: Схема зонування за історико-архітектурним регламентом.
 Франківський адміністративний район.

МІРА: 20 000

АРКУШ: 4-Ф

НАЧАЛЬНИК АПМ-2

В. ДУБИНА

ГОЛОВНИЙ АРХІТЕКТОР ПРОЕКТУ

П. КРУПА

КЕРІВНИК ГРУПИ АРХІТЕКТОРІВ

І. КРУПА

АРХІТЕКТОР

О. ГУК

АРКУШІВ: