

Об'єкт (нове будівництво магазину на вул. Широкий, 53) запроєктувати з врахуванням вимог діючих будівельних норм у межах відведеної земельної ділянки (кадастровий номер 4610136300:06:020:0250).

2.5. Планувальні обмеження (охоронні зони пам'яток культурної спадщини, межі історичних ареалів, зони регулювання забудови, зони охоронюваного ландшафту, зони охорони археологічного культурного шару, в межах яких діє спеціальний режим їх використання, охоронні зони об'єктів природно-заповідного фонду, прибережні захисні смуги, зони санітарної охорони) – проєктований магазин на вул. Широкий, 53 розташований поза межами зони регулювання забудови. Опрацювати паспорт кольорового опорядження фасаду та узгодити його у встановленому законодавством порядку. Проєктування об'єкта здійснювати відповідно до діючих будівельних норм та правил.

2.6. Охоронювані зони об'єктів транспорту, зв'язку, інженерних комунікацій, відстані від об'єкта, що проєктується, до існуючих інженерних мереж – відповідно до діючих будівельних норм охоронна зона кабелів зв'язку – 0,60 м, охоронна зона водопроводу і каналізації – 3,00 м - 5,00 м.

При необхідності передбачити винесення існуючих мереж на нормативну відстань з зони будівництва.


Керуючий справами  
виконкому



М. Литвинюк

Віза:

Начальник управління  
архітектури та урбаністики



А. Коломєйцев



Львівська міська рада  
Виконавчий комітет

**КОПІЯ**

## РІШЕННЯ

м. Львів

Від 12.02.2021

№ 77

Про затвердження містобудівних умов та обмежень для проєктування об'єкта будівництва на нове будівництво гр. Гойдиком Л. С. магазину на вул. Широкий, 53 у м. Львові

Розглянувши звернення громадянина Гойдика Любомира Степановича, зареєстроване у Львівській міській раді 23.11.2020 за № 3-Б-66965/АП-2401), містобудівний розрахунок з техніко-економічними показниками будівництва магазину на вул. Широкий, 53 у м. Львові, беручи до уваги витяги з Державного реєстру речових прав на нерухоме майно про реєстрацію права власності від 19.06.2020 № 213243392 та від 02.11.2018 № 143797487, керуючись Законом України "Про місцеве самоврядування в Україні", виконавчий комітет вирішив:

1. Затвердити містобудівні умови та обмеження для проєктування об'єкта будівництва на нове будівництво громадянином Гойдиком Любомиром Степановичем магазину на вул. Широкий, 53 у м. Львові (додаються).

2. Громадянину Гойдику Любомиру Степановичу:


2.1. Отримати у встановленому порядку технічні умови на інженерне забезпечення проєктованого об'єкта.

2.2. Розробити у спеціалізованій проєктній організації або архітектора, який має кваліфікаційний сертифікат на виконання робіт, робочий проєкт з врахуванням рішення виконавчого комітету від 20.07.2020 № 623 "Про вдосконалення системи збору побутових відходів на території м. Львова" та провести його експертизу згідно з законодавством України.

2.3. Розробити паспорт кольорового опорядження фасаду та погодити його у встановленому законом порядку.

2.4. На етапі розробки проєктної документації розробити схему благоустрою території у масштабі М 1:200 та погодити її в управлінні архітектури та урбаністики департаменту містобудування. У разі пошкодження відновити елементи благоустрою згідно з погодженою схемою благоустрою.

2.5. Звернутися у відповідний орган державного архітектурно-будівельного контролю для отримання дозвільних документів, які дають право на початок виконання будівельних робіт та прийняття в експлуатацію закінчених будівництвом об'єктів.




2.6. Після завершення будівництва та виконання робіт з благоустрою здійснити виконавче знімання об'єкта будівництва та території згідно з ДБН В.1.3-2-2010 "Система забезпечення точності геометричних параметрів у будівництві. Геодезичні роботи у будівництві", матеріали зйомки передати в управління архітектури та урбаністики департаменту містобудування відповідно до рішення виконавчого комітету від 03.03.2017 № 164 "Про затвердження Положення про порядок організації створення, оновлення, перевірки топографо-геодезичних знімань та ведення єдиної цифрової топографічної основи м. Львова масштабу 1:500".

3. Контроль за виконанням рішення покласти на заступника міського голови з містобудування.

Львівський міський голова



А. Садовий



Додаток

Затверджено  
рішенням виконкому  
від 12.02.2021 № 77

**МІСТОБУДІВНІ УМОВИ ТА ОБМЕЖЕННЯ  
ДЛЯ ПРОЕКТУВАННЯ ОБ'ЄКТА БУДІВНИЦТВА  
на нове будівництво магазину на вул. Широкій, 53 у м. Львові**

**1. Загальні дані**

1.1. **Вид будівництва, адреса або місцезнаходження земельної ділянки** – нове будівництво на вул. Широкій, 53 у м. Львові.

1.2. **Інформація про замовника** – громадянин Гойдик Любомир Степанович, м. Львів, вул. П. Дорошенка, 53/1.

1.3. **Відповідність цільового та функціонального призначення земельної ділянки містобудівній документації на місцевому рівні** – цільове призначення земельної ділянки площею 0,0779 га (кадастровий номер 4610136300:06:020:0250) – 02.03 для будівництва та обслуговування багатоквартирного житлового будинку;

категорія земель – землі житлової та громадської забудови;

вид використання – для будівництва і обслуговування багатоквартирного житлового будинку.

Функціональне призначення земельної ділянки – зона Ж-3 – зона багатоповерхової житлової забудови відповідно до плану зонування території (зонінгу) Залізничного району, затвердженого ухвалами міської ради від 21.05.2015 № 4657 і від 25.01.2018 № 2914.

**2. Містобудівні умови та обмеження**

2.1. **Гранично допустима висотність будинків, будівель та споруд у метрах** – 5,30 м (від найнижчої відмітки поверхні землі до закінчення конструктивної частини будівлі).

Граничну висоту будівель узгодити з Державним підприємством "Міжнародний аеропорт "Львів" імені Данила Галицького".

2.2. **Максимально допустимий відсоток забудови земельної ділянки** – 63 %.

2.3. **Максимально допустима щільність населення в межах житлової забудови відповідної житлової одиниці (кварталу, мікрорайону)** – для даного об'єкта не вимагається.

2.4. **Мінімально допустимі відстані від об'єкта, що проектується, до червоних ліній, ліній регулювання забудови, існуючих будинків та споруд** – відстань від проектованої будівлі магазину:

- 0,00 м до червоної лінії вул. Широкої;

- 9,72 м до існуючого багатоквартирного житлового будинку з південної сторони;

- 9,75 м до існуючої забудови із західної сторони.